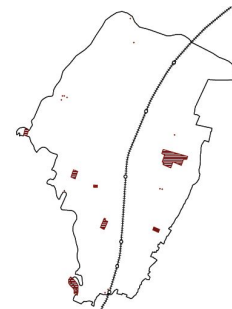
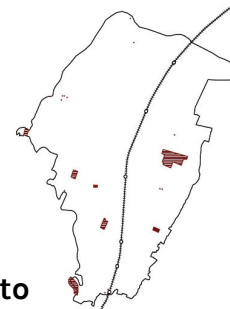


PAESAGGIODOMANI



REPORT PASSEGGIATA ESPLORATIVA PROGETTO PAESAGGIO, DOMANI. 18 ottobre 2021

PAESAGGIODOMANI



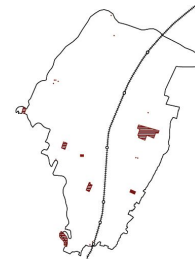
Lunedì 18 ottobre, dalle ore 14:30 alle ore 18:30, si è tenuta la **prima** passeggiata esplorativa del **progetto Paesaggio Domani**.

Il progetto, promosso e finanziato dalla Regione Emilia-Romagna, con il relativo Servizio Patrimonio Culturale (ex IBC), consiste in **Laboratori Territoriali**, sul territorio dell'**Unione Reno-Galliera** organizzati dallo Studio Performa A+U di Bologna, in collaborazione con Planimetrie Culturali APS.

Il progetto coinvolge attivamente le comunità locali nella ideazione, promozione e gestione di processi di rigenerazione culturale attraverso l'assunzione di forme innovative di responsabilità diretta e cittadinanza attiva che possono interessare edifici storici o ambiti ambientali con l'obiettivo di conoscere, valorizzare e "mettere in valore" questi ambiti, reinserendoli nel circuito vitale delle Comunità territoriali.



PAESAGGIODOMANI

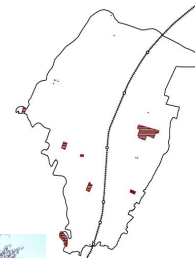


Partiti da Trebbo di Reno, la passeggiata si è articolata al fianco dell'infrastruttura blu, Fiume Reno. Guidati da **Andrea Morigi (Sustenia)** siamo andati a visionare spazi descritti durante la prima assemblea (11 ottobre 2021) sui quali è possibile pensare di progettare innovative modalità di fruizione del paesaggio.

I PUNTI DI INTERESSE VISITATI:



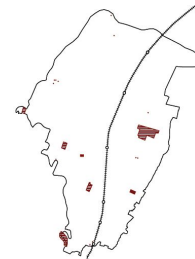
PAESAGGIODOMANI



Il Frantoio di Via Zanardi
adiacente all'Area di Riequilibrio
Ecologico "Golena San Vitale"
(Comuni di Bologna e Castel
Maggiore), spazio che potrebbe
costituire una forte rigenerazione
ambientale ma anche sociale e
culturale.



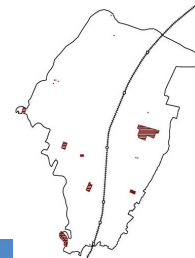
PAESAGGIODOMANI



I **bacini dell'ex-zuccherificio di Argelato**, con l'ipotesi di gestione attiva e di collegamento alla rete locale di aree verdi (convenzione GIAPP).



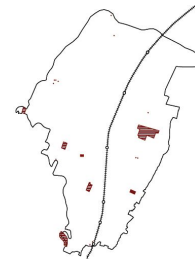
PAESAGGIODOMANI



Ex **Casa di Guardia** dell'area di **riequilibrio ecologico "Bisana"** (Pieve di Cento e Galliera), con l'idea di valorizzare lo spazio tramite attività culturali, di presidio e funzionali alla fruizione del luogo (connesso anche all'attiguo Bosco della Panfilia).



PAESAGGIODOMANI



PRESENTI:

Andrea Morigi (Sustenia),

Nicola Marzot (Studio Performance A+U)

Werther Albertazzi, Federica Fantozzi, Andrea Carnoli, Alessandra Rota

(Planimetrie Culturali)

Elena di Gioia (Direttrice Osservatorio Locale Paesaggio Reno Galliera e direttrice Liberty/stagione Agorà)

Anna Zappoli (Settore Patrimonio Culturale)

I cittadini,

Associazioni del territorio.

